



oben: St. Thomas

unten: Kerpener Burgruine



Eifel, (un)bekannte Kurven



FJR-Tour 1,5
27./28. September 2003



Herzlich Willkommen

Als Tourguide oder auf gut deutsch Leithammel heiße ich Euch recht herzlich willkommen zu einer von mir geführten gemeinsamen Ausfahrt von lauter FJR's. Ich will hoffen, dass das Wetter mitspielt und die Straßenbauämter uns nicht plötzlich Absperungen in den Weg stellen.

Die Strecke ist sorgsam ausgesucht und mehrfach so

oder in ähnlicher Streckenführung gefahren worden. Kurvengewitter wechseln mit erholteren Abschnitten.

Wir machen 2 Kaffee- und 1 Mittagspause (damit man endlich mal wieder sitzen kann!).

Es gibt 2 Wegpunkte, an denen man recht günstig vorzeitig auf die Autobahn kommt: AS Daun auf der A1 lohnt evtl., wenn

man von südlich der Eifel kommt und AS Blankenheim auf der A1 in nördlicher Richtung. Aber so gehen einige super Kurven verloren!!!

Wenn es Euch heute gefällt, kann ich weitere Ausfahrten anbieten. Neben Lob nehme ich Anregungen und Kritik entgegen.

Jetzt viel Spaß !!!

Detlef Teichmann



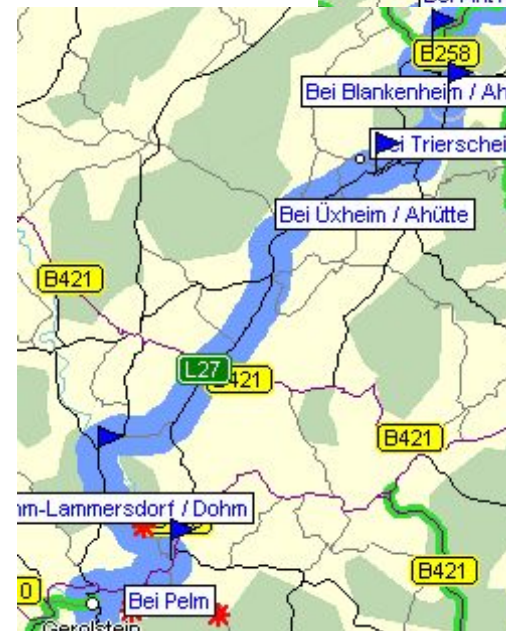

Wo ist die nächste Kurve ?

Liebe Kinder,
heute zeigen wir Euch:
- wo der **Salm** herkommt
- die langen Tage von **Kreuzberg**
- wo **Rom** wirklich liegt
- die Zahl **Acht**
- die Salatmetropole **Walberg**
- wo der **Boxberg** liegt und
- wer **Schuld** hat

Rätselhafte Zahlen:
Die Zahlen, die manchmal bei einer Wegstation stehen, weisen auf Sehenswürdigkeiten hin, die direkt an oder in ziemlicher Nähe unserer Route sind. Auch wenn wir uns heute davon wenig ansehen, ein späterer Besuch lohnt sich auf jeden Fall.

Zeichenerklärung:

<<	links halten bzw. abbiegen
>>	rechts halten bzw. abbiegen
++	kreuzen
^^	geradeaus
KV	Kreisverkehr
LLL	links liegen lassen
RLL	rechts liegen lassen
OA	Ortsanfang
OE	Ortsende
Rg	Richtung



18
Radioteleskop bei Effelsberg: größter vollbeweglicher Parabolreflektor der Welt mit 100 m Durchmesser; dreht sich in 9 Min einmal um seine Achse

19
schöne Altstadt, Rotweinwanderweg; Burg Are



Jetzt noch mal richtig Natur ...

Harscheid	>> K25	
Sierscheid	K25	
Insul	<< L73	
Dümpelfeld	<< B257	
Liers	<< K28	
Oblers	K28, später << K29	
Plittersdorf	K29	18
Hürnig	K29, später >> L76	
Kirchsahr/Kreuzberg	L76, nach <<	
vor Altenahr	B257	19
A565	gesamt ca. 330 km	




**Auf
Wiedersehen,

Ihr
Kurvenjunkies

Gute
Heimfahrt!**



Zeitplan (so oder ähnlich)

Zeit	Ereignis	Jausenstation	Dauer
9:15	Abfahrt		1 Stunde
10:15	Kaffeepause	„Haus Rheinblick“ Brohl	30 Minuten bei ca. 60 km
10:45	Weiterfahrt		2,25 Stunden
13:00	Mittagessen	Eifeler Hof Mürtenbach	1,5 Stunden bei ca. 192 km
14:30	Weiterfahrt		2 Stunden
16:30	Kaffeepause	Bikertreff Schuld	45 Minuten bei ca. 307 km
17:15	Weiterfahrt		45 Minuten
18:00	Tourende		6 Stunden Fahrt 2,75 Stunden Pause



Dem Glücklichen schlägt keine Stunde, von den Minuten und Sekunden hat noch keiner was gesagt ...

Für den Fall der Fälle: Handy DetlefT: 0177-6324466

Regeln für Gruppenfahrten

1. Positionswechsel innerhalb der Gruppe sind möglichst zu vermeiden.
2. Überholen innerhalb der Gruppe ist verpönt und Notfällen vorbehalten.
3. Jeder ist verantwortlich für seinen Hintermann. Er sollte ihn immer im Rückspiegel sehen können.
4. Der Vordermann hält spätestens an der Stelle, an der vom natürlichen Verlauf der Straße abgelenkt wird. Sonst gilt: Im Zweifelsfall geradeaus.
5. Langsamere Fahrer(innen) werden nicht zum Schnellerfahren genötigt, weil an der nächsten Abzweigung kommentarlos gewartet wird!

**Alles zu regeln, ist blöd.
Unzufriedenheit, weil jeder macht, was er will, ist noch blöder ...**



Los geht's ! Helme auf !

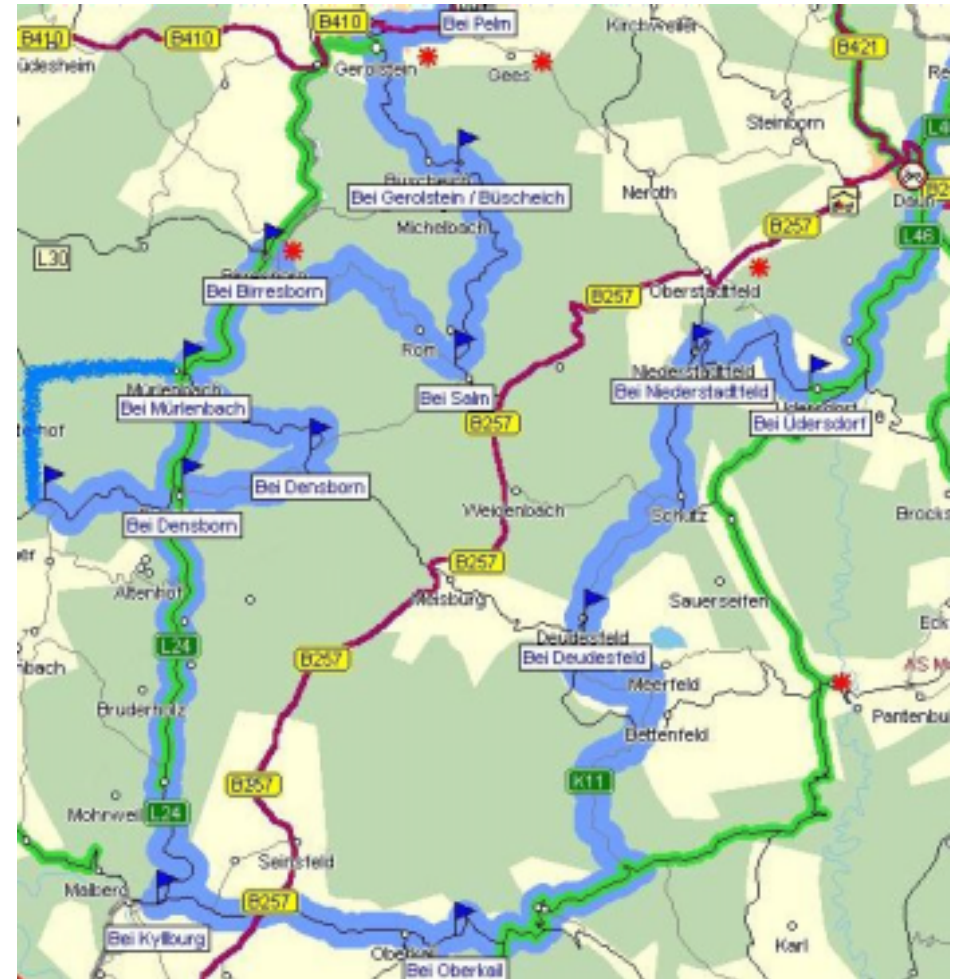
Treffpunkt	L84
Ramersbach	>> L85
Oberheckenbach	L85
Niederheckenbach	<< K56, später << B412, 1. >> L83
Hannebach	RLL L83
Schelborn	RLL L83, später >> L83
Schalkenbach	L83
Königsfeld	LLL wird L87
Waldorf	<<, dann ^^, L87
Gönnersdorf	L87
Bei Bad Breisig	>> B9

Achtung: Grau hinterlegte Strecken sind schmal oder/und es liegt etwas Rollsplitt

Oh, mein Popo !! Endlich Pause !!



Abtei Maria Laach



Detail Kylltal:

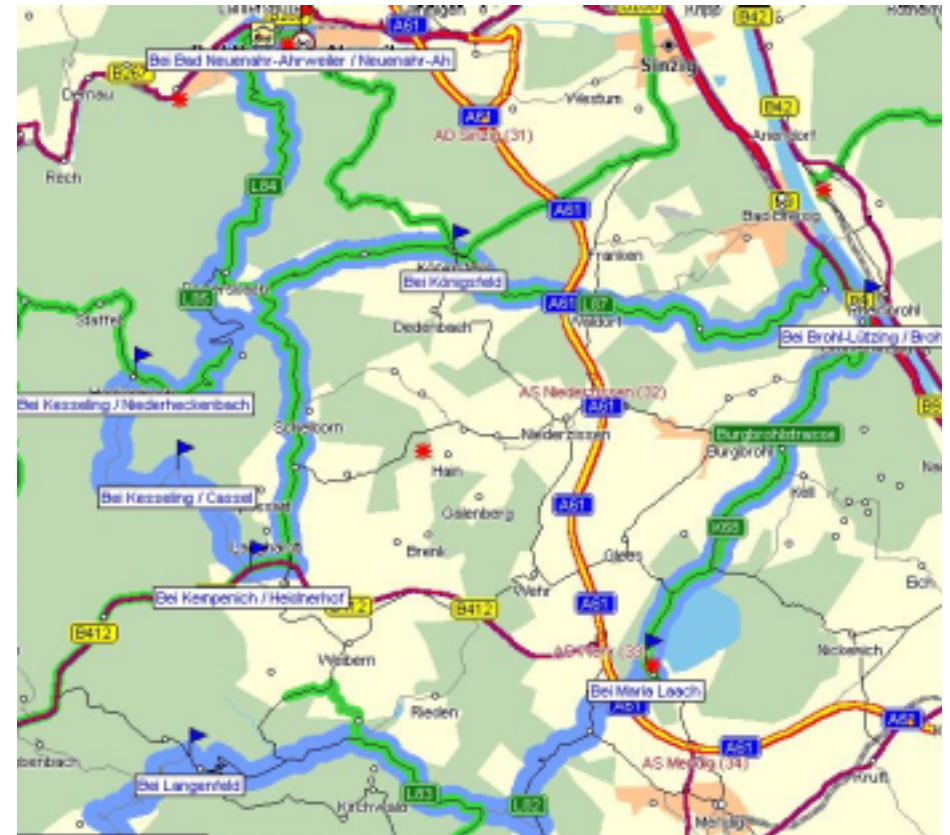
Zuerst geradeaus nach Mürlenbach, dann 3x links, dann gerade durch Densborn durch (), wieder 2x links, in Mürlenbach rechts nach Birresborn. Links die senkrechte Strecke ist ein erlaubter Waldweg.



Kommen jetzt die Kurven ???

St. Thomas	L24	5
Zendscheid	RLL, L24	
Usch	LLL, L24	
Densborn	L24	
Mürlenbach	<< L16, später << Waldweg, << L33	6
Densborn	>>, über Bahnübergang, ^^K28 später << L16	
Mürlenbach	>> L24	
Birresborn	1. >>, >> K77/78	7
Rom	K78	
Salm	OE << L29	
Büschel	L29	
Gerolstein	>> B410	8
Pelm	<< K33, später >>	9
Bewingen	später >> K47	
Dohm	RLL, K56	
Lammersdorf	LLL, K56, später << L27	10
Walsdorf	RLL, KV ^^, K59, >>	
Kerpen	L10	11
Niederehe	<< K74, später >> L10	
Ahütte	Rg Nohn, später <<, <<, >> B258	
Dorsel	LLL, B258	
Müsch	vor OE << L73	
Antweiler	>> K15	
Rodder	<< K16 (Schild links, zugewachsen)	
Reifferscheid	<< K17	
Fuchshofen	>> L73, << Bikertreff	
Schuld	<< K26	

Kaffeeklatsch bei Tante Klärchen



1

Abteikirche Maria Laach; neben den berühmteren Domen in Speyer, Worms und Mainz die bedeutendste Kirche der Romantik vom Ende des 11. Jahrhunderts; Bauherr Pfalzgraf Heinrich

2

Burg-Schloß Bürresheim im romantischen Nettetal

3

Nürburgring: 4,54 km lange Grand-Prix-Rennstrecke und die 20,8 km lange Nordschleife

4

Maare: Vor nur 15000 Jahren waren hier noch Vulkane aktiv. In den Kratern bildeten sich bis zu 50m tiefe Seen, entstanden durch natürliche Gaseruptionen



Vor lauter Strecke nicht mal Platz für eine anständige Überschrift...

Brohl	>> B412, später << L113	
Bad Tönisstein	L113	
Wassenach	LLL L113	
(Laacher See)	L113	
Maria Laach	>> K56, später << L82	1
Bell	L82	
vor Ettringen	>> K20, >> L83	2
Langenfeld	>>, OA << K11	
Acht	K11	
Welschenbach	K11, später >> K1	
Wanderath	K1, später << B258	
Niederbaar	B258, später >> K4	
Nitz	K93	
Drees	OE << K92	
Quiddelbach	OE << L94, direkt >> K89	3
Reimerath	K89, später >> B410	
Kelberg	++B257, >>, << L70, später << K39, ^^B420 schräglinks	
Boxberg	L46	
Beinhausen	L46	
Neichen	RLL L46	
Rengen	RLL L46	
Daun	<< B257, >> L46	4
Üdersdorf	>> L65	
Niederstadtfeld	L27	
Schutz	>> K6	
Deudesfeld	L16, später >> K11, >> L46	
Eisenschmitt	L46, später >> L34	
Schwarzenborn	L34	
Oberkail	L34, später ++B257	
Kyllburg	OE >> L24	



Mittag ?

**S
P
Ä
T
E
R**

**!
!**



5
Zisterzienserkloster St. Thomas; um Besucher und Nonnen strikt zu trennen, wurde der Raum für den Gottesdienst mit Gittern getrennt

11
Kerpener Burgruine

6
Bertradaburg, Grenzfest der Prümer Äbte aus dem 13. Jahrhundert



9
im 12. Jahrhundert erbaute Kasselburg mit Adler- und Wolfspark mit

7
200 Jahre alte stattliche Kiefern, Eishöhlen

10
In Hillesheim sehr gut erhaltene, begehbbare Stadtmauer; größter Viehmarkt im Rheinland jeden 1. und 3. Donnerstag ab 7:00Uhr

8
mitten in der Stadt aufragendes, ca. 300 Millionen Jahre altes Korallenriff; Villa Sarabodis mit prähistorischen Funden; Ruine Löwenstein; Museum mit Versteinerungen und Vulkanischem (aber ohne spitze Ohren!)